

「全國水環境改善計畫」

【高雄市茄萣區興達漁港水環境改善計畫】

整體計畫工作計畫書

申請執行機關：高雄市政府

中華民國一〇八年一月

目 錄

一、	整體計畫位置及範圍	1
二、	現況環境概述	2
三、	前置作業辦理進度	4
四、	工程概要	4
五、	計畫經費	6
六、	計畫期程	7
七、	預期成果及後續維護管理計畫	7
八、	其他事項	8

圖目錄

圖 1 計畫位置(航照圖)	1
圖 2 計畫位置(經建版地圖)	1
圖 3 計畫範圍	1
圖 4 計畫位置周邊景點	2
圖 5 茄苳海岸線	3
圖 6 茄苳濕地公園	3
圖 7 興達港情人碼頭	3
圖 8 興達港海上劇場-1	3
圖 9 興達港海上劇場-2	4
圖 10 興達港海景餐庭	4
圖 11 大發路觀光魚市	4
圖 12 本計畫工程構想	5
圖 13 本計畫工程構想模擬圖 1(平面配置構想)	6
圖 14 本計畫工程構想模擬圖 2(人員上下及防護構想)	6
圖 15 本計畫工程構想模擬圖(遊客服務設施構想)	7
圖 16 本計畫工程構想模擬圖(船隻服務設施構想)	7

表目錄

表 1 高雄市茄苳區興達漁港水環境改善計畫明細表	8
表 2 計畫經費	8
表 3 計畫期程(甘特圖)	8

一、整體計畫位置及範圍：

本計畫坐落位置為高雄市茄萣區興達漁港，其計畫範圍為該漁港港區北側，如下圖所示。



圖 1 計畫位置(航照圖)



圖 2 計畫位置(經建版地圖)



圖 3 計畫範圍

二、現況環境概述：(說明鄰近重要景點及社經環境說明)

本案提報計畫工程北側有茄萣濕地公園及茄萣海岸線，東側有興達漁港(情人碼頭、海上劇場、生態公園等)，且緊臨大發路觀光魚市場，該觀光魚市場主要以販售海鮮及海鮮料理，故有諸多遊客至周邊景點觀光，興建遊艇碼頭帶動地方休閒文化、觀光及遊憩發展，吸引民眾體驗親水、生態環境保育等寓教娛樂。

本案提報計畫工程北側在 103 年已投入新台幣 2,000 萬元改善碼頭結構及環境約 130 公尺，在 105 年投入新台幣 2,000 萬元改善東側碼頭結構及環境約 110 公尺另對於茄萣海岸線已辦理三期環境改善工程，總工程費用約為新台幣 3.5 億元，第三期工程刻正辦理中。



圖 4 計畫位置周邊景點



圖 5 茄苳海岸線



圖 6 茄苳濕地公園



圖 7 興達港情人碼頭




圖 8 興達港海上劇場 1




圖 9 興達港海上劇場 2



圖 10 興達港海景餐廳



圖 11 大發路觀光魚市

三、前置作業辦理進度：

(一)府內審查會議之建議事項：

(二)規劃設計進度：

本案計畫陳報同時辦理規劃設計及監造服務之勞務採購，惟需俟計畫核定後辦理採購決標訂約，訂約後 60 日曆天內完成細部設計，並送相關機關及單位審查，以利本案計畫工程可於 108 年度完成工程採購發包作業。

(三)用地取得情形：本案用地均為市有地，用地無取得問題。

(四)生態檢核辦理情形：如后附件。

(五)召開工作說明會或公聽會等公民參與情形：

四、工程概要：

(一)整體計畫願景(具體說明申請計畫之動機、目的、擬達成願景目標。)

一、計畫動機

本次計畫申請位置因臨近茄萣海岸線、茄萣濕地公園、興達漁港(情

人碼頭)等景點，故常有遊客遊憩，惟港內浮動碼頭 94 年完成建設，原設計係供娛樂漁船停泊使用，為塑膠浮筒材質之一般浮動碼頭，並非標準遊艇碼頭，該港雖公告有 20 席船位，惟現況浮動碼頭總長度實際僅能提供 15 艘小型帆船停泊，另外 5 席泊位之硬體設備簡易，僅為一般無阻隔設施且無岸水岸電之漁港水泥岸壁碼頭，未能符合現今帆船或遊艇之停泊服務水準，倘能於該處新建遊艇浮動碼頭，將可使到訪之民眾獲得更優質的休憩空間，**營造一處觀光亮點(遊艇碼頭)**。

二、計畫目的

1. 改善高雄市內遊艇靠泊席位不足問題。
2. 帶動地方休閒文化、觀光及遊憩發展，吸引民眾體驗親水、生態環境保育等寓教娛樂。
3. 提供民眾親水的優質環境。

三、願景目標

1. 讓民眾親近海洋、認識海洋，營造優質生活環境，打造樂活水岸風貌。
2. 提高整體誘因並整體活化興達港及其周邊環境，吸引民間企業投資。
3. 提昇高雄遊艇產業地位，展現高雄遊艇產業堅強實力。

(二) 規劃構想圖

本案工程可完成遊艇浮動碼頭 4 座，預計新建遊艇浮動碼頭 48 呎船席位 48 個，60 呎船席位 16 個，合計 64 個船席位。各設施配置如下：

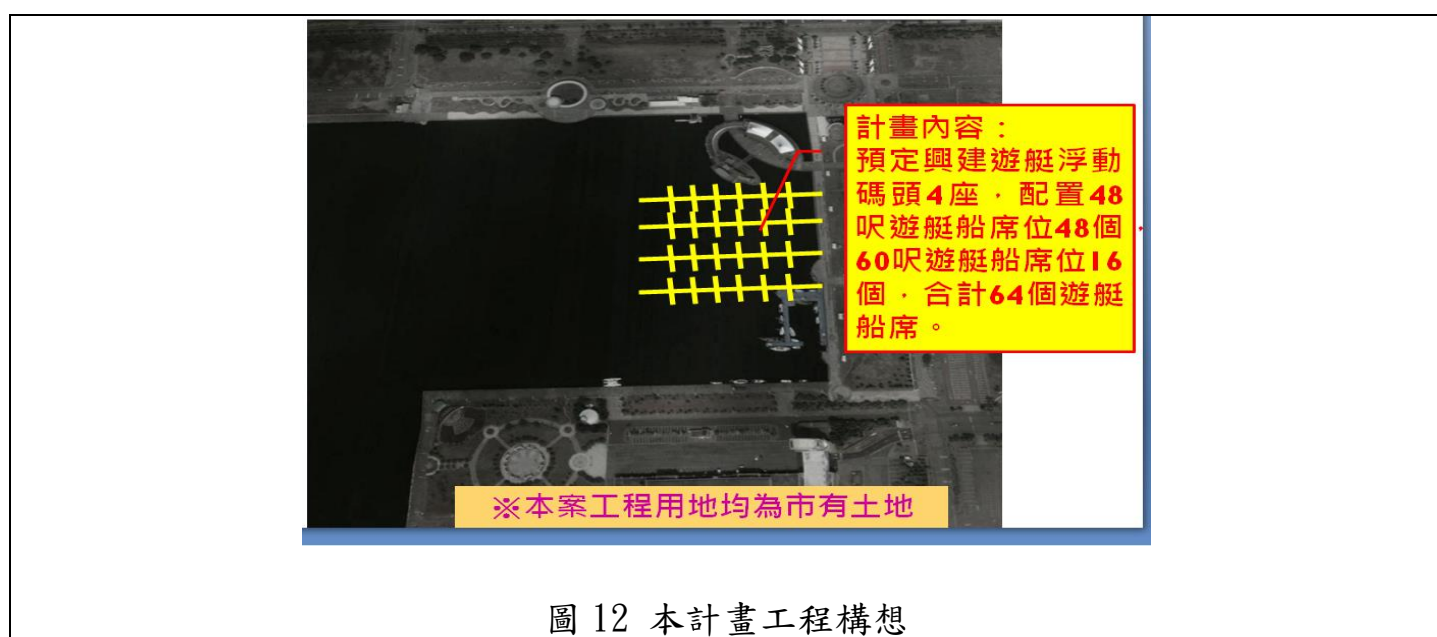


圖 12 本計畫工程構想




圖 13 本計畫工程構想模擬圖 1(平面配置構想)




圖 14 本計畫工程構想模擬圖 2(人員上下及防護構想)

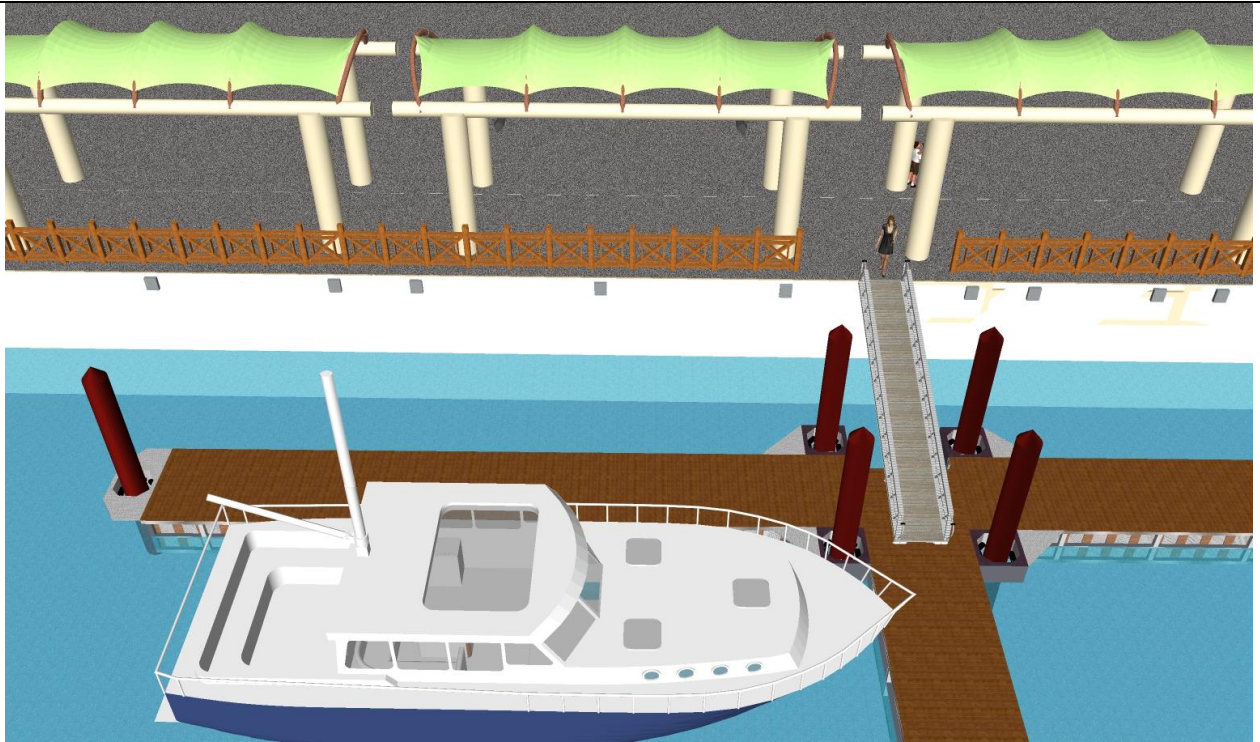


圖 15 本計畫工程構想模擬圖 3(遊客服務設施構想)




圖 16 本計畫工程構想模擬圖 4(船隻服務設施構想)

(三)分項工程項目(針對各工程分段敘述執行內容)

本計畫目前僅為單一個案工程。

表 1 高雄市茄萣區興達漁港水環境改善計畫明細表

計畫名稱	項次	分項工程名稱	主要工程項目	對應部會
高雄市茄萣區興達漁港水環境改善計畫	1	興達港遊艇碼頭工程	新建遊艇浮動碼頭-48 呎船席位 48 個, 60 呎船席位 16 個, 合計 64 個船席位。	漁業署

五、計畫經費：本計畫僅單一個案工程

表 2 計畫經費

項次	分項工程名稱	對應部會	經費(千元)								
			108 年度		109 年度		小計	後續年度		總計	
			中央補助款	地方分擔款	中央補助款	地方分擔款		中央補助款	地方分擔款	中央補助款	地方分擔款
1	興達港遊艇碼頭工程	漁業署	92,400	27,600	30,800	9,200	160,000	0	0	123,200	36,800
總計			92,400	27,600	30,800	9,200	160,000	0	0	123,200	36,800

六、計畫期程：

表 3 計畫期程(甘特圖)

興達港碼頭水岸環境及親水設施營造工程												
作業項目	開始時間	108 年				109 年				110		
	所需時間	7~9 月	10~12 月	1~3 月	4~6 月	7~9 月	10~12 月	1~3 月	4~6 月	7~9 月	10~12 月	
設計作業 (含勞務發包)	108.07.01 45 天											
	108.08.15 60 天											
工程招標 及訂約	108.09.15 60 天											
	108.11.01 15 天											
工程施工	108.11.15 365 天											
	109.11.15 30 天											
決算結案	109.12.15 30 天											

七、預期成果及後續維護管理計畫：

(一)預期成果

1. 營造一處優質的親水空間(亮點：遊艇碼頭)。
2. 疏解遊艇靠泊席位不足問題。
3. 培養民眾親水休閒，帶動地方遊憩觀光，進而提高誘因進而吸引民間企業進駐活化興達港區。

(二)後續維護管理計畫

1. 本局於興達漁港有設置管理站(編制4名人員)，可就近瞭解使用情形及管理。
2. 就現場環境維護作業，本局每年均有辦理漁港清潔作業之勞務採購，可由清潔公司維護現場環境，另當地漁會議亦會派員協助管理及清潔。
3. 就硬體設備維護經費部分，本局每年均有編列漁港維護及修繕費用，足以辦理設備養(維)護及保養作業。

八、其他事項：計畫位置空拍圖

